


HIGHLIGHTS

Garmin dēzl™ 780 LMT-D EU LKW-Navigationsgerät

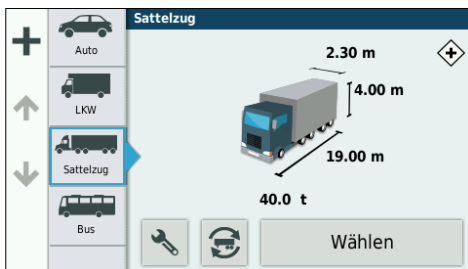
- 6,95 Zoll (17,7 cm) Touchdisplay und magnetische Aktivhalterung
- Lebenslang Kartenupdates für Europa (46 Länder)
- Lebenslang Verkehrsinfos in Echtzeit via Smartphone Link/DAB+
- Fahrzeugspezifische Routenführung und Anhängerkonfigurator
- Garmin Sicherheitspaket und Pausenplaner für Berufsfahrer
- Smart Notifications, Freisprechfunktion und Sprachsteuerung
- Echtzeitdienste wie Wetter, Radar-Infos und mehr via SPL App
- Produktivitätsmodus mit Browser, Kalender, Kontakte und mehr
- TripAdvisor® und Foursquare® POIs inklusive Bewertungen
- LKW spezifische POIs mit Filter nach Anbieter oder Ausstattung
- Integriertes WLAN für direkte Updates von Karten und Software
- Routenplaner



KEY FEATURES

Lebenslang kostenlose Kartenupdates ⁴ & WLAN	Kostenlose Updates für Detailkarten, POIs und Navigationsdaten über die gesamte Lebensdauer des Navis (via WLAN auch ohne PC). Optional mit Warnungen vor fest installierten Radarkontrollen und Ampelblitzern ⁷ .
Garmin Verkehrsinfos via DAB+ ⁶ /Smartphone Link	Kostenlose Garmin Live Traffic ¹ Verkehrsinfos via Smartphone Link App oder DAB+, für Informationen zu Verkehrsbehinderungen und Umleitungsvorschlägen mit Anzeige der möglichen Zeitersparnis.
Pausenplaner für Berufsfahrer	Basierend auf Fahrtzeiten und gesetzlichen Pflichtpausen, erfolgt eine zeitgesteuerte Benachrichtigung des Fahrers mit Informationen zu Raststätten, LKW-Parkplätzen, POIs und mehr entlang der aktuellen Route.
Dispatch and Track ⁵	Komfortable Funktion zum Monitoring des Fahrzeugs, mit der Adressen per Nachricht direkt ans Navi gesendet und die aktuelle Route von Anfang bis Ende über einen Webbrowser verfolgt werden können.
Freisprechfunktion und Sprachsteuerung	Nach Synchronisierung mit einem kompatiblen Bluetooth® Smartphone können eingehende Anrufe direkt im Display angezeigt und angenommen werden. Sprachbefehle ermöglichen die Steuerung ohne Hände.
Smart Notifications	Benachrichtigungen wie Mails, Nachrichten, Termine und mehr vom kompatiblen Bluetooth® Smartphone werden direkt auf dem Display des Navis angezeigt.
Fahrzeugspezifische Routenführung und POIs	Routenberechnung auf Basis der hinterlegten Abmessungen und Gewicht für Auto, LKW, Sattelzug und Bus. Bis zu 9 Anhängerkonfigurationen mit Schnellwechsellaste. POIs mit Filtern nach Anbieter oder Ausstattung.
 TripAdvisor	TripAdvisor® POIs und Bewertungen für Hotels, Aktivitäten und Restaurants direkt auf dem Navi abrufen und die Route zu einem individuellen Erlebnis machen.
Garmin Sicherheitspaket	Nützliche Fahrerhinweise für vorausliegende Brückenhöhen, Gewichtlimits, scharfe Kurven, Bahnübergänge, starker Steigung oder Gefälle und mehr.

SCREENSHOTS



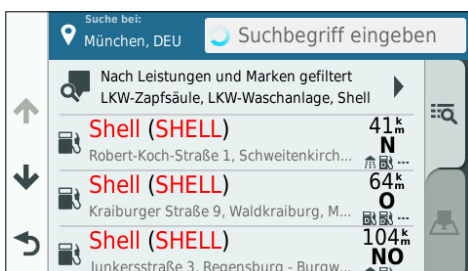
Fahrzeugspezifische Routenführung



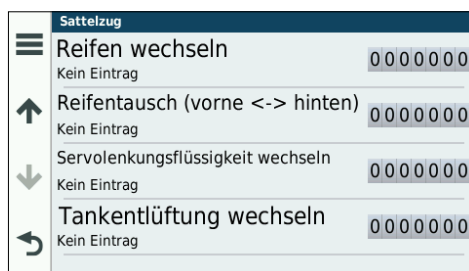
Pausenplanung



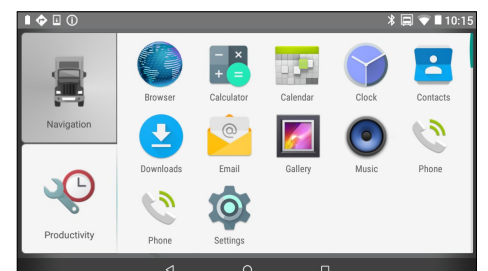
Dispatch and Track



Rastplatzsuche mit Filterfunktion



Serviceverlauf



Produktivitätsmenü

WERBETEXTE

WERBETEXT KURZ [30 WÖRTER]

Erhalte aktuelle Benachrichtigungen und Sicherheitshinweise während der Touren mit dem dēzl™ 780 LMT-D. Dieses 6,95-Zoll Premium LKW-Navi bietet Europakarten mit fahrzeugspezifischer Routenberechnung, vorausliegende Streckeneigenschaften und integriertes WLAN für einfache Updates.

WERBETEXT MITTEL [61 WÖRTER]

Erhalte aktuelle Benachrichtigungen und Sicherheitshinweise während der Touren mit dem dēzl™ 780 LMT-D. Dieses 6,95-Zoll Premium LKW-Navi bietet Europakarten mit fahrzeugspezifischer Routenberechnung, vorausliegende Streckeneigenschaften, integriertes WLAN für einfache Updates und große Auswahl an LKW POIs. Erhalte kostenlose Verkehrsinformationen in Echtzeit via DAB oder Smartphone Link App, mit weiteren Diensten, wie Wetter, und nutze weitere Features wie die Bluetooth® Freisprechfunktion oder Sprachsteuerung.

WERBETEXT LANG [122 WÖRTER]

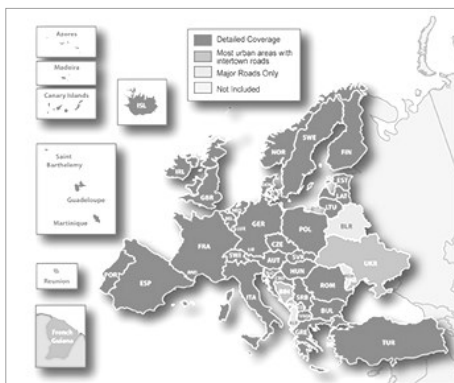
Erhalte aktuelle Benachrichtigungen und Sicherheitshinweise während der Touren mit dem dēzl™ 780 LMT-D. Dieses 6,95-Zoll Premium LKW-Navi, mit magnetischer Aktivhalterung, bietet Europakarten mit fahrzeugspezifischer Routenberechnung anhand der Abmessungen und dem Gewicht des Fahrzeugs. Die hilfreichen Hinweise zu Streckeneigenschaften informieren dich vor scharfen Kurven, starken Steigungen oder Gefälle, Brückenhöhen und mehr - während mit integriertem WLAN einfache Updates ermöglicht werden. Wähle aus einer großen Anzahl von LKW POIs, mit Filterfunktionen für persönliche Anforderungen. Erhalte kostenlose Verkehrsinformationen in Echtzeit via DAB oder Smartphone Link App, mit weiteren Diensten, wie Wetter und Smart Notifications, und nutze weitere Features wie die Bluetooth® Freisprechfunktion, Sprachsteuerung oder die Dispatch und Track Funktion, für den direkten Empfang von Zieladressen auf dem Navigationsgerät und Routenverfolgung in der Browseransicht für Auftraggeber.

PRODUKT- UND LOGISTIKDATEN

Artikelnummer	010-01855-10	Batterietyp	Lithium-Ionen
EAN	0753759207762	Speicherkartensteckplatz	microSD™-Karte (nicht enthalten)
Displaygröße	6,95 Zoll (17,7 cm)	Integrierter Speicher	Eingebauter Speicherchip
Displaytyp	Multitouch Glasdisplay, kapazitiv		

Produktgewicht	437 g	Masterkartongewicht	14,1 kg
Produktabmessungen	199 x 122 x 24 mm	Masterkartonabmessung	46 x 37 x 33 cm
Verpackungsgewicht	817 g	Herstellungsland	Taiwan
Verpackungsabmessungen	220 x 150 x 90 mm	Masterkartonmenge	16 Stück

DETAILKARTENABDECKUNG



Kartenabdeckung Europa:

- | | | | |
|----------------------------|--------------------|-----------------|------------------------|
| 1. Albanien | 12. Gibraltar | 24. Mazedonien | 36. Schweiz |
| 2. Andorra | 13. Griechenland | 25. Moldawien | 37. Serbien und Kosovo |
| 3. Belarus | 14. Großbritannien | 26. Monaco | 38. Slowakei |
| 4. Belgien | 15. Italien | 27. Montenegro | 39. Slowenien |
| 5. Bosnien und Herzegowina | 16. Irland | 28. Niederlande | 40. Spanien |
| 6. Bulgarien | 17. Island | 29. Norwegen | 41. Tschechien |
| 7. Dänemark | 18. Kroatien | 30. Österreich | 42. Türkei |
| 8. Deutschland | 19. Lettland | 31. Polen | 43. Ukraine |
| 9. Estland | 20. Litauen | 32. Portugal | 44. Ungarn |
| 10. Finnland | 21. Lichtenstein | 33. Rumänien | 45. Vatikanstadt |
| 11. Frankreich | 22. Luxemburg | 34. San Marino | 46. Zypern |
| | 23. Malta | 35. Schweden | |

VERPACKUNG



VERPACKUNGSGEHÄLT

- 1x Garmin dēzl 780 LMT-D
- 1x Kfz-Anschlusskabel
- 1x Magnetische Aktivhalterung mit Video-In
- 1x Saugnapfhalterung
- 1x Schraubhalterung
- 1x USB-Kabel
- 1x Schnellstartanleitung

VERGLEICHSTABELLE

	Garmin dēzl™ 580 LMT-D	Garmin dēzl™ 780 LMT-D	Garmin dēzlCam™ 785 LMT-D
Displaygröße	5"	6,95" hochauflösend	6,95" hochauflösend
Displayauflösung	WQVGA, 480 x 272	WSVGA, 1024 x 600	WSVGA, 1024 x 600
Detaillkarten für Europa	•	•	•
Lebenslang kostenlose Kartenupdates	•	•	•
Integrierte Dash Cam			•
Garmin Verkehrsinformationen in Echtzeit via DAB+/Smartphone Link	•	•	•
Kollisionswarnung und Spurhalteassistent			•
Magnetische Aktivhalterung mit Video-In		•	•
Kompatible Garmin Rückfahrkamera	BC™ 30	BC™ 35	BC™ 35
Integriertes WLAN für Updates	•	•	•
Kostenlose Echtzeitdienste via Smartphone Link App	•	•	•
Dispatch and Track Feature	•	•	•
Fahrzeugspezifische LKW-Routenberechnung und -Navigation	•	•	•
GARMIN® Sicherheitspaket für LKWs	•	•	•
LKW spezifische POIs mit Filterfunktion	•	•	•
Vorinstallierte Foursquare® POIs inklusive Bewertungen	•	•	•
Sprachsteuerung	•	•	•
Bluetooth® Friesprechfunktion	•	•	•
Smart Notifications	•	•	•
TripAdvisor® POIs inklusive Bewertungen	•	•	•
Aktiver Fahrspurassistent mit Sprachansagen	•	•	•
Serviceverlauf	•	•	•
Real Directions™ - Navigation anhand sichtbarer Orientierungspunkte	•	•	•

PASSENDES ZUBEHÖR



BC™ 35 Rückfahrkamera
Drahtlose Bildübertragung beim Rückwärtsfahren ans Navi.

Artikelnummer 010-01991-00



Highspeed Multiladegerät
Erweiterung der 12-24V-Ladebuchse um 2 USB-Ports.

Artikelnummer 010-10723-17



Haftungshalterung
Zur Befestigung des Navis auf einer Oberfläche im Fahrzeug.

Artikelnummer 010-10908-00



Haftungshalterung
Zur Befestigung des Navis auf einer Oberfläche im Fahrzeug.

Artikelnummer 010-11280-00



Ersatz-Aktivhalterung
Magnetische Aktivhalterung mit VideoIn für Rückfahrkameras.

Artikelnummer 010-12771-01



7 Zoll Schutzhülle
Gefütterte Hülle zum Schutz vor Stößen und Kratzern.

Artikelnummer 010-11917-00

¹Nicht in allen Regionen verfügbar. Die Eingabe des Fahrzeugprofils ist keine Garantie dafür, dass alle Angaben in der Routenberechnung einbezogen werden können. Es gilt sich immer entsprechend an die Straßenschilder, Hinweise und Fahrbahnbedingungen zu halten.

²Benötigt Bluetooth®-fähiges Smartphone (separat erhältlich).

³Separat erhältlich.

⁴Die vollständigen Nutzungsbedingungen zu den lebenslangen Kartenupdates und der lebenslangen Verkehrsfunktionslizenz erhalten Sie unter garmin.com/details.

⁵Zur Verwendung der Garmin Echtzeitdienste, muss die Smartphone Link App auf einem Bluetooth® kompatiblen Smartphone (separat erhältlich) installiert werden. Für Details, siehe auch Garmin.com/spl.

⁶Soweit verfügbar.

⁷Warnungen vor fest installierten Ampelblitzern und Radarkontrollen sind nicht in allen Regionen verfügbar.

© 2017 TripAdvisor LLC. Alle Rechte vorbehalten. Die Wortmarke Bluetooth® und die Bluetooth-Logos sind Eigentum von Bluetooth SIG, Inc. und werden von Garmin ausschließlich unter Lizenz verwendet. Wi-Fi® ist eine eingetragene Marke der Wi-Fi Alliance. Foursquare® ist eine eingetragene Marke von Foursquare Labs, Inc.

Hinweis: In einigen Gerichtsbarkeiten könnte es als Eingriff in die Privatsphäre gelten, mit diesem Produkt Fotos oder Videos von Personen oder deren Fahrzeugen aufzunehmen oder öffentlich zu zeigen. Es unterliegt Ihrer Verantwortung, sich in Ihrer Gerichtsbarkeit mit den geltenden Gesetzen und Rechten auf Privatsphäre vertraut zu machen und diese einzuhalten.